



MAPA DO CELÓW PROJEKTOWYCH		Arkusz 12(45)	
Oznaczenie kancelaryjne zgłoszenia pracy geodezyjnej		GKK.6640.27.0.2018	
Miejscowość		Książęca Wieś Nr 732.2.27	
Jednostka ewidencyjna	identyfikator	022006_5	
	nazwa	Zmigród	
Obszar ewidencyjny	identyfikator	0017	
	nazwa	Książęca Wieś	
Skala	1:500		
Nazwa układu współrzędnych	prostokątnych płaskich	PL.2000/6	
	wysokości	PL-KRON.86-NH	
Oznaczenie granic obszaru aktualizacji		■ ■ ■ ■ ■ ■ ■ ■ ■ ■	
Mapa została wykonana bez ustalania gruntów obciążonych służebnościami gruntowymi			
Oznaczenie i symbol konturu użytku gruntowego który nie jest ujawniony w bazie danych ewidencyjnych gruntów i budynków		brak	
Mapa w postaci oznaczona liniami przerywanymi została na dzień 27.02.2019r.:			
Artur Nowak Ligota 74 b, 55-100 Trzebnica tel. 507 464 885 NIP 8991305809, REGON 022482430		GEODETA UPRAWNIONY inż. Artur Nowak Nr zaświadczenia 19464 Ligota 74 b, 55-100 Trzebnica Kom. 603 804 605 e-mail: art-now@o2.pl	
Nazwa i imię i nazwisko wykonawcy oraz data i podpis osoby reprezentującej wykonawcę		Imię i nazwisko nie uprawnieni a) oraz data i podpis geodety uprawnionego b) oraz opracował mapę	

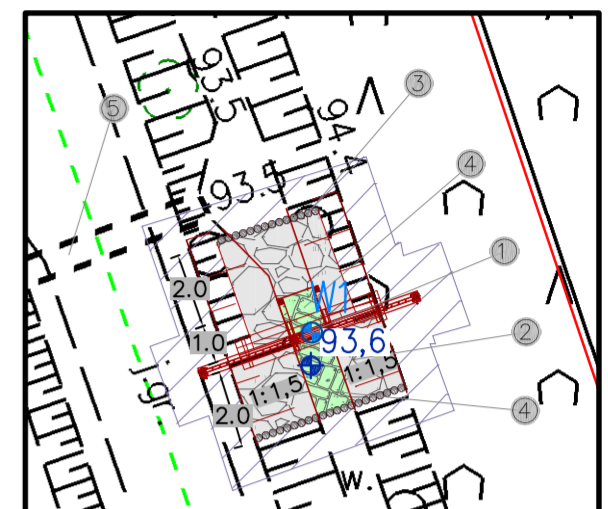
- 1) Obiekt nr 732.2.27
Projektowana zastawka drewniana na rowie leśnym
 - szerokość światła przelewu: 0,8 m
 - wysokość napelnienia: 0,40 m
 - rzędna dna: 93,6 m n.p.m.
 - rzędna napelnienia: 94,00 m n.p.m.
- 2) Zabezpieczenie koryta przed erozją narzutem kamiennym na długości 2,0 m poniżej i 3,0 m powyżej zastawki
 - frakcja kamienia: 15-25 cm
 - grubość warstwy: 30 cm
- 3) Stabilizacja umocnień kamiennych palisadą drewnianą
 - średnica pali: 12-14 cm
 - długość pali: 1,5 m
- 4) Zabezpieczenie dna na długości 2,0 m powyżej i 1,0 m poniżej zastawki poprzez obrukowanie kamieniem na zaprawie cementowej
 - frakcja: 15-30 cm
- 5) Konserwacja istniejącego przepustu
 - oczyszczenie i odmulenie

Poświadczą się, że niniejszy dokument został opracowany w wyniku prac geodezyjnych i kartograficznych, których rezultaty zawiera operat techniczny wpisany do ewidencji materiałów państwowego zasobu geodezyjnego i kartograficznego	
Organ prowadzący państwowy zasób geodezyjny i kartograficzny	STAROSTA TRZEBNIKI
Identyfikator ewidencyjny materiału zasobu operatu technicznego	P.0220.24.9.152
Data wpisania operatu technicznego do ewidencji materiałów zasobu	19.06.2018
Imię, nazwisko i podpis osoby reprezentującej organ	LEON STARS










Uwagi:







1. Część graficzną projektu rozpatrywać łącznie z opisem technicznym
2. Nie należy odmierzać wymiarów z rysunku, ani używać go jako szablonu. Przed przystąpieniem do prac wykonawczych wszystkie wymiary należy sprawdzić w naturze. W przypadku stwierdzenia niezgodności należy zwrócić się do projektanta.
3. Zastrzeżenie są wszelkie prawa wynikające z ustawy o prawie autorskim. Niniejszy rysunek nie może być przerysowywany, uzupełniany lub odstępiony komunikówkiew bez pisemnej zgody posiadacza praw autorskich.

Szczegół rozwiązania projektowego
Skala 1:200



Legenda:

- | | |
|---|--|
|  | Zakres ewentualnego wyrównania terenu do istniejących rzędnych |
|  | Obrukowanie kamieniem łupanym układanym na zaprawie cementowej |
|  | Zabezpieczenie przed erozją narzutem kamiennym |
|  | Palisada drewniana |
| <div><div>555</div><div>548</div></div> | Numer ewidencyjny działki inwestycyjnej |
|  | Granice działek ewidencyjnych |
|  | Linia rozgraniczająca teren inwestycji |
|  | Oznaczenie odwiertu geologicznego |
|  | Oznaczenie punktu współrzędnych |
|  | Kierunek spływu wód |

Oznaczenie punktu		Współrzędne	
		X	Y
W1		5705089.7393	6436489.4482
0	02-2021	Wydanie pierwotne rysunku.	
Nr rew.	Data	Opis zmian	
Inwestor: Państwowe Gospodarstwo Leśne Lasy Państwowe Nadleśnictwo Żmigród ul. Parkowa 4a 55-140 Żmigród 			
Biuro projektowe: Instytut OZE Sp. z o. o. ul. Skrajna 41A, 25-565 Kielce 			
Inwestycja (Projekt nr SW732):			
"Zwiększenie wykorzystania zasobów wodnych poprzez adaptację istniejących systemów melioracyjnych do pełnienia funkcji retencyjnych oraz niwelowanie ich negatywnego oddziaływania na ekosystemy leśne na terenie Leśnego Kompleksu Promocyjnego Lasy Doliny Baryczy"			
Adres inwestycji:			
dz. ewidencyjna nr 251/80 obręb 0017 Książęca Wieś gm. Żmigród, powiat trzebnicki, woj. dolnośląskie			
Imię i nazwisko		Branża, nr upr.	Podpis
Projektant:			
mgr inż. Anita Banaś		hydrotechniczna SWK/0079/PBH/19	
Asystenci Projektanta:			
mgr inż. Wiktor Krajcarz		hydrotechniczna -	
mgr inż. Sylwia Lisowska		hydrotechniczna -	
mgr inż. Barbara Jakubczyk		hydrotechniczna -	
Nazwa rysunku:			
Projekt Zagospodarowania Terenu: obiekt 732.2.27 - zastawka			
Stadium: Projekt wykonawczy		Branża: hydrotechniczna	Nr rysunku: PW-H-13.1
Skala: 1:500	Data: 02-2021	Format: A3roll	Str: